



УКРАЇНА

ЧЕРНІГІВСЬКА ОБЛАСНА ДЕРЖАВНА АДМІНІСТРАЦІЯ
ДЕПАРТАМЕНТ ЕКОЛОГІЇ ТА ПРИРОДНИХ РЕСУРСІВ

пр-т Миру, 14, м. Чернігів, 14000, тел./факс (0462) 67-48-72, e-mail: deko_post@cg.gov.ua, сайт: www.eco.cg.gov.ua,
код згідно з ЄДРПОУ 38709568

10.09.2019

(дата офіційного опублікування в Єдиному реєстрі з оцінки впливу на довкілля (автоматично генерується програмними засобами ведення Єдиного реєстру з оцінки впливу на довкілля))

Публічне акціонерне товариство «Укрнафта», код ЄДРПОУ 00135390, пров. Несторівський, буд. 3-5, м. Київ, 04053

Нафтогазовидобувне управління «Чернігівнафтогаз», код ЄДРПОУ 00136573, вул. Вокзальна, буд. 1, м. Прилуки, Чернігівська область, 17500

(заявник та його адреса)

10.09.2019

(дата видачі)

27-2018891440/2

(номер звіту про громадське обговорення)

ЗВІТ ПРО ГРОМАДСЬКЕ ОБГОВОРЕННЯ

планованої діяльності

«Продовження видобування на Монастирищенському родовищі корисних копалин (нафта, газ, розчинений у нафті, супутні корисні компоненти: етан, пропан, бутани)»

1. Реєстраційний номер справи з оцінки впливу на довкілля (далі – ОВД) планованої діяльності у Єдиному реєстрі з оцінки впливу на довкілля.

Справа в Єдиному реєстрі з оцінки впливу на довкілля № 2018891440.

2. Назва планованої діяльності, що проходить процедуру оцінки впливу на довкілля.

Планована діяльність: «Продовження видобування на Монастирищенському родовищі корисних копалин (нафта, газ, розчинений у нафті, супутні корисні компоненти: етан, пропан, бутани)».

3. Назва суб'єкта господарювання.

НГВУ «Чернігівнафтогаз» ПАТ «Укрнафта».

4. Належність планованої діяльності до першої чи другої категорії видів діяльності та об'єктів, які можуть мати значний вплив на довкілля та підлягають оцінці впливу на довкілля (зазначається відповідний пункт і частина статті 3 Закону).

Планова діяльність відноситься до другої категорії видів діяльності та об'єктів, які можуть мати значний вплив на довкілля та підлягають оцінці впливу на довкілля відповідно до пункту 3 частини 3 статті 3 Закону України «Про оцінку впливу на довкілля».

5. Відомості про оприлюднення уповноваженим територіальним органом документів про плановану діяльність на веб-сайтах Єдиного реєстру з ОВД та уповноваженого територіального органу з ОВД:

5.1. Повідомлення про плановану діяльність, яка підлягає ОВД оприлюднено на веб-сайтах Єдиного реєстру з ОВД та уповноваженого територіального органу з оцінки впливу на довкілля 09 серпня 2018 року.

5.2. Оголошення про початок громадського обговорення звіту з оцінки впливу на довкілля планованої діяльності із продовження видобування на Монастирищенському родовищі корисних копалин (нафта, газ, розчинений у нафті, супутні корисні компоненти: етан, пропан, бутани) (далі звіт з ОВД) оприлюднено на веб-сайтах Єдиного реєстру з ОВД та уповноваженого територіального органу з оцінки впливу на довкілля 23 липня 2019 року.

5.3. Звіт з ОВД, наданий суб'єктом господарювання, оприлюднено на веб-сайтах Єдиного реєстру з ОВД та уповноваженого територіального органу з оцінки впливу на довкілля 23 липня 2019 року.

6. Відомості надані суб'єктом господарювання під час подання звіту з оцінки впливу на довкілля:

6.1. Повідомлення про плановану діяльність опубліковано у газетах «Град прилуки» від 01 серпня 2018 року № 31 (870) та «АИР» від 01 серпня 2018 року № 31 (1148), копії яких додаються до цього звіту.

6.2. Оголошення про початок громадського обговорення звіту з ОВД опубліковано у газетах «Еспо» від 19 липня 2019 року № 16 (24) та «Екогазета» від 19 липня 2019 року № 16 (24), копії яких додаються до цього звіту.

6.3. Повідомлення про плановану діяльність, яка підлягає ОВД, з 02 серпня 2018 року розміщено на офіційній дошці оголошень Монастирищенської сільської ради (підтвердженням факту оприлюднення є акт та фотофіксація).

6.4. Оголошення про початок громадського обговорення звіту з ОВД з 19 липня 2019 року розміщено на офіційній дошці оголошень Ічнянської ОТГ (підтвердженням факту оприлюднення є акт та фотофіксація).

6.5. Звіт з ОВД, а також інші матеріали, надані на розгляд громадськості, розміщувалися у місцях доступних для громадськості:

6.5.1. У приміщенні уповноваженого органу:

Звіт з ОВД з 23 липня 2019 року розміщено у приміщенні уповноваженого територіального органу з оцінки впливу на довкілля.

6.5.2. У приміщенні органу місцевого самоврядування відповідної адміністративно-територіальної одиниці, що може зазнати впливу планованої діяльності:

Звіт з ОВД з 19 липня 2019 року розміщено у приміщенні Ічнянської ОТГ.

7. Протягом терміну громадського обговорення до обсягу досліджень та рівня деталізації інформації, що підлягає включенню до звіту з ОВД, на адресу уповноваженого територіального органу з оцінки впливу на довкілля зауваження і пропозиції від громадськості не надходили.

8. Інформація про строк громадського обговорення:

Громадське обговорення обсягу досліджень та рівня деталізації інформації, що підлягає включенню до звіту з ОВД тривало 20 робочих днів: з 09 серпня 2018 року по 06 вересня 2018 року.

Громадське обговорення Звіту з ОВД тривало 25 робочих днів: з 23 липня 2019 року по 27 серпня 2019 року.

9. Протягом всього терміну громадського обговорення звіту з ОВД, пропозиції і зауваження від громадськості до уповноваженого територіального органу з оцінки впливу на довкілля не надходили.

Громадські слухання заплановані на 16 серпня 2019 року в приміщенні Ічнянської ОТГ за адресою: вул. Трудова, 2а, м. Ічня, були проведені за адресою: площа Шевченка, 1, м. Ічня, Чернігівська область в зв'язку зі зміною місця розміщення міської територіальної громади. На громадське слухання у процесі громадського обговорення звіту з ОВД планованої діяльності громадськість не з'явилась, про що складено акт про неявку представників громадськості.

10. Таблиця врахування зауважень та пропозицій громадськості, отриманих протягом строку громадського обговорення звіту з ОВД.

№ п/п	Прізвище, ім'я, по батькові (для фізичних осіб), а також найменування (для юридичних осіб) особи, що подає зауваження і пропозиції	Зміст зауваження чи	Інформація про розгляд*
	-	-	-

* Письмові зауваження і пропозиції, що надійшли протягом строку громадського обговорення звіту з ОВД, в тому числі під час громадського слухання, а також усні зауваження і пропозиції, отримані в ході громадського слухання.

** Обрати одне: повністю враховано (яким чином та де саме у висновку з ОВД враховано) частково враховано (яким чином враховано та обґрунтування неврахованої частини) або відхилено (із обґрунтуванням причин відхилення).

11. В разі проведення транскордонної оцінки впливу на довкілля опис процедури громадського обговорення із громадськістю інших держав.

Транскордонна оцінка впливу на довкілля по зазначеній планованій діяльності не здійснювалась.

12. Додатки (викопіювання) на 20 аркушах :

12.1. Усі документи та матеріали, що підтверджують оприлюднення та розміщення документів, надані суб'єктом господарювання згідно з п. 6 цього звіту;

12.2 Копії усіх отриманих під час строку громадського обговорення письмових зауважень і пропозицій громадськості не додаються у зв'язку із тим,

що протягом всього терміну громадського обговорення звіту з ОВД письмові пропозиції і зауваження від громадськості не надходили;

12.3. Акт про неявку представників громадськості під час проведення громадських слухань у процесі оцінки впливу на довкілля.

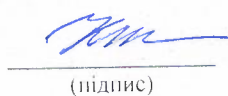
Начальник відділу оцінки впливу на довкілля управління природоохоронних програм та оцінки впливу на довкілля
(керівник структурного підрозділу з оцінки впливу на довкілля уповноваженого органу)



(підпис)

Сергій КУЗНЕЦОВ
(ініціали, прізвище)

Директор Департаменту екології та природних ресурсів Чернігівської облдержадміністрації
(керівник уповноваженого територіального органу)



(підпис)

Катерина САХНЕВИЧ
(ініціали, прізвище)

ВІКНА
KORCA
У НАС НОВА АДРЕСА:
вулиця Івана Скоропадського, 102

ЗНИЖКА 30%

REHAU

тел. (04637) 37-7-37
моб. (063) 778-0615, (098) 784-5486

ЛІДЕР

№ 31 (1148)
01 серпня 2018
3357
Загальна кількість оголошень

Лідер рекламно-інформаційного ринку Чернігівщини

Замовляйте енергоефективні ВІКНА WDS

і держава ПОВЕРНЕ 35%*

066 71 888 21
063 688 97 93

вул. Київська, 265
тер-рія 3-ду продтоварів

*за державною програмою

БудМаркет Фінком
Партнер, перевірений часом!

Двері вхідні та міжкімнатні

Близько 50 видів! Обери найкращі!

вул. Костянтинівська, 88 т.7-14-63, 7-14-65

Кафе **ГРАНАТ** р-н БАМу

Банкети, корпоративи, дні народження

Смачно.
Швидко.
Недорого.

050 185 33 73, 050 53 66 978

МЕБЛІ ОСКАР

(04637) 35 2 35
093 654 47 99
099 382 71 12

✓ М'які
✓ Корпусні
✓ Дитячі
✓ Спальні
✓ Шкіряні

вул. Ю.Коптева, 72
колишня територія 3-ду «Живмаш»

МЕБЛІ ОСКАР

СКЛО ДЗЕРКАЛА

обробка скла та дзеркал
Вітрини, прилавки, стелажі

РОЗСУВНІ СИСТЕМИ на шафи-купе
малюнки на дзеркалах

СТОЛИ зі СКЛА обідні, журнальні
виготовлення за індивідуальними розмірами

066 450 80 60, 5-21-14 м-н СКЛО
вул. Л.Українки, 2 (новий ринок)

0107-31-08
знижка до 20%

VIKNA OFF
МАЙСТЕР ВІКОННОЇ СПРАВИ

Вікна Ролети Жалюзі
від 130 грн.

Рулонні штори
від 200 грн.

095 11 222 75

ПРОФІЛЬ

ПРОФНАСТИЛ
МЕТАЛОЧЕРЕПИЦЯ

за низькими цінами

050 615 95 14,
093 017 05 32, 3-21-36
вул.Костянтинівська, 134В
(навпроти "Старого двору")

м-н **ЕверЛюкс**

Котлы **STORUVA**

Дрова, коківне вугілля, деревні відходи, підпалні брикети

Горіння однієї закладки:
дров - до 30 годин
брикетів - до 2 діб
вугілля - до 5 діб

вул. Київська, 357
5-39-04, 5-06-12, 0 63 306 34 84

ПРОМСНАБ-ЕЛЕКТРО

Лампи
світильники
прожектори
провід, кабель
розетки, вимикачі

м.Прилуки, вул. Київська, 265
(територія заводу продтоварів)

т. (237) 4-21-80, 3-03-47,
066 12 565 17

ЗАПЧАСТИНИ. АКБ, ШИНИ

до автомобілів, тракторів, комбайнів та с/г машин
в наявності та на замовлення
продаж • кредит • гарантія

вул. Пирятинська, 127
т.: (04637) 5-35-90,
(067) 658 61 91

сталекс
Національний виробник
Європейська якість

Теплокомфорт

Rehau Steko
- Вікна Віконда

Новий Масштаб Замовлення

ТВОЄ ХОБІ

вул. Київська, 132/2 (біля м.п. «Фуршет») вул. 1 травня, 33

ПАСЕВІД

050 200 37 99
093 203 36 77
096 00 33 334

ПОВІДОМЛЕННЯ про плановану діяльність, яка підлягає оцінці впливу на довкілля Публічного акціонерного товариства «Укрнафта» код 00135390

Нафтогазовидобувне управління «Чернігів-нафтогаз» 00135673

інформує про намір провадити плановану діяльність та оцінку її впливу на довкілля.
1. Інформація про суб'єкта господарювання
Юридична адреса:
пров. Несторівський, 3-5 Шевченківський рай-
он, м. Київ, 04053, Україна, +38(044)5061003
адреса рестрації відокремленого підрозділу
вул Вокзальна 1, м.Прилуки, Чернігівська обл.,
17500

2. Планована діяльність, її характеристика,
технічна альтернатива.

Продовження видобування на Монастирищенському родовищі корисних копалин (нафта, газ розчинений у нафті) Дослідно-промисловою та промисловою експлуатації родовища проводиться з 1970 року.

Технічна альтернатива 1.
Технічна альтернатива зазначеної планової діяльності відсутня, так як Монастирищенське родовище в Дослідно-промисловій експлуатації на підставі спеціального дозволу на користування надрами №2087 від 24.12.1999 року, виданого Державною службою геології та надр України терміном на 15 років. Термін дії дозволу на користування надрами № 2087 від 24.12.1999 закінчився 24 грудня 2014 року.

Технічна альтернатива 2.
Технічна альтернатива зазначеної планової діяльності відсутня, так як Монастирищенське родовище в промисловій експлуатації на підставі спеціального дозволу на користування надрами №2087 від 24.12.1999 року, виданого Державною службою геології та надр України терміном на 15 років. Термін дії дозволу на користування надрами

№ 2087 від 24.12.1999 закінчився 24 грудня 2014 року.

3. Місце провадження планованої діяльності: Монастирищенське родовище розташоване в Чернігівській області, Ічнянському р-ну, на території Монастирищенської сільської ради. Державний акт договору оренди серія І – ЧН № 002743, ресстраційний № 50 (рішення від 08.06.1999 р.). На території Ічнянського району згідно договору оренди промислові будівлі відсутні.

Місце провадження планової діяльності: територіальна альтернатива 1.

Враховуючи межі Монастирищенського родовища – територіальна альтернатива відсутня.

4. Соціально-економічний вплив планованої діяльності:

Соціально-економічний вплив планованої діяльності полягає створенням робочих місць для населення, яке проживає в межах даних адміністративних районів, сплатою податків в місцеві бюджети (в т.ч. сплата рентних платежів), допомога органам місцевого самоврядування в ремонті доріг, мостів, очищенні русел річок та потічків і т.п.

5. Загальні технічні характеристики, у тому числі параметри планованої діяльності (потужність, довжина, площа, обсяг виробництва тощо)

Монастирищенське родовище відкрите

у 1970 році в дослідно-промисловою та промисловою експлуатації введено у 1970 році. В тектонічному відношенні Монастирищенська площа розміщена в південно-західній частині Дніпровсько-Донецької западини, в південній прибортовій зоні розвитку антиклинальних солянокупольних структур. Значна частина структури ускладнена сіллю і розбита розривними порушеннями. На родовищі промислово-нафтосносними є нижньовізейські відклади горизонту В-26. Решта частина розрізу кам'яновугільних відкладів обводнена. Особливістю розробки В-26 є те, що видобувні свердловини розташовані в склепінній частині покладу, тобто виробка запасів нерівномірна, крім того свердловини обводнюються в результаті швидкої фільтрації води по водопроникних інтервалах. Площа гірничого відводу 1,9 км². Станом на 01.01.2017 року свердловини №22,26,27 знаходяться у п'єзометричному фонді, свердловини 24,25 в очікуванні ліквідації. З початку розробки відібрано 98,7% від початкових видобувних запасів що становить 951,82 тис. тонн нафти. Для подальшої розробки родовища необхідно отримати дозвіл на продовження ліцензії на розробку родовища.

6. Екологічні та інші обмеження планованої діяльності за альтернативами:

Дотримання меж санітарно-захисних зон, дотримання об'ємів дозволених викидів в атмосферне повітря від стаціонарних джерел викидів, дотримання вимог щодо хімічного складу вод, що закачуються у пласти з метою підтримки пластового тиску, визначення та контроль їх сумісності з пластовими водами родовища, проведення спостережень за впливом діяльності на поверхневі та підземні води. В процесі ведення виробничої діяльності дотримуватись погоджених та відведених меж територій.

що до технічної альтернативи 1
Екологічні та інші обмеження планової діяльності за технічною альтернативою 1 відсутні через відсутність технічної альтернативи 1

що до технічної альтернативи 2
Екологічні та інші обмеження планової діяльності за технічною альтернативою 2 відсутні через відсутність технічної альтернативи 2

що до територіальної альтернативи 1
Екологічні та інші обмеження планової діяльності за територіальною альтернативою 1 відсутні через відсутність територіальної альтернативи 1

що до територіальної альтернативи 2
Екологічні та інші обмеження планової діяльності за територіальною альтернативою 2 відсутні через відсутність територіальної альтернативи 2

7. Необхідна еколого-інженерна підготовка і захист території за альтернативами:

На родовищі використовується закрита система збору, очищення розподілу води, що відповідає сучасним вимогам. Наявність, розроблених у встановленому порядку ПЛАСів, розробка та виконання комплексу технологічних, технічних, організаційних рішень для забезпечення надійної безаварійної роботи промислових споруд. Проведення контролю-аналітичних досліджень стану атмосферного повітря, стану поверхневих

грунтових вод, ґрунту, ландшафту на території, що перебуває під впливом експлуатаційних об'єктів родовища. Підприємство сертифіковане відповідно до вимог ISO 9001: 2000, OHSAS 8001:1999, ISO 14001:2004. Експлуатаційні об'єкти знаходяться в межах гірничого відводу на територіях, погоджених у встановленому порядку.

що до технічної альтернативи 1
Еколого-інженерна підготовка і захист території що до технічної альтернативи 1 відсутні через відсутність технічної альтернативи 1

що до технічної альтернативи 2
Еколого-інженерна підготовка і захист території що до технічної альтернативи 2 відсутні через відсутність технічної альтернативи 2

що до територіальної альтернативи 1
Еколого-інженерна підготовка і захист території, що до територіальної альтернативи 1 відсутні через відсутність територіальної альтернативи 1

що до технічної альтернативи 2
Еколого-інженерна підготовка і захист території, що до територіальної альтернативи 2 відсутні через відсутність територіальної альтернативи 2

8. Сфера, джерела та види можливого впливу на довкілля:

Об'єкти природно-заповідного фонду на території родовища відсутні.

Потенційними джерелами забруднення ґрунтів, поверхневих та підземних вод можуть бути розливи пластових флюїдів в результаті виникнення аварійних ситуацій. В результаті здійснення планової діяльності на флору та фауну здійснюється опосередкований вплив-присутність людей та обладнання на технологічних майданчиках. Крім того серед впливів на довкілля необхідно зазначити можливе вилучення земельних ділянок.

Сфера, джерела та види можливого впливу на довкілля, щодо територіальної альтернативи 1

Сфера, джерела та види можливого впливу на довкілля, щодо технічної альтернативи 1 відсутні через відсутність технічної альтернативи 1

Сфера, джерела та види можливого впливу на довкілля, щодо технічної альтернативи 2 відсутні через відсутність технічної альтернативи 2

Сфера, джерела та види можливого впливу на довкілля, щодо територіальної альтернативи 1 відсутні через відсутність територіальної альтернативи 1

Сфера, джерела та види можливого впливу на довкілля, щодо територіальної альтернативи 2 відсутні через відсутність територіальної альтернативи 2

9. Належність планованої діяльності до першої чи другої категорії видів діяльності та об'єктів, які можуть мати значний вплив на довкілля та підлягають оцінці впливу на довкілля (зазначити відповідний пункт і частину статті 3 Закону України "Про оцінку впливу на довкілля")

Належить до другої категорії видів планованої діяльності ст.3 п.3 ч.3

10. Наявність підстав для здійснення оцінки трансграничного впливу на довкілля (в тому числі наявність значного негативного транс-

кордонного впливу на довкілля та перелік держав, довікля яких може зазнати значного негативного трансграничного впливу (зазначених держав))

Підстави для здійснення оцінки трансграничного впливу на довкілля відсутні.

11. Планований обсяг досліджень та рівень деталізації інформації, що підлягає включенню до звіту з оцінки впливу на довкілля

До звіту з оцінки впливу на довкілля будуть включені з достатньою деталізацією наступні показники:

- опис місця провадження планової діяльності та цілі планової діяльності, опис основних характеристик планової діяльності;

- опис поточного стану довкілля та факторів довкілля;

- оцінка впливу планової діяльності на геологічне середовище, атмосферне повітря, поверхневі, підземні води, ґрунти, рослинний та тваринний світ, техногенне середовище, соціальне середовище;

- опис передбачених заходів, спрямованих на запобігання, відвернення, уникнення, зменшення, усунення значного негативного впливу на довкілля, у тому числі (за можливості) компенсаційних заходів;

- зауваження та пропозиції, які надійдуть в результаті громадських обговорень.

12. Процедура оцінки впливу на довкілля та можливості для участі в ній громадськості

Планована суб'єктом господарювання діяльність може мати значний вплив на довкілля і, отже, підлягає оцінці впливу на довкілля відповідно до Закону України "Про оцінку впливу на довкілля". Оцінка впливу на довкілля - це процедура, що передбачає:

- підготовку суб'єктом господарювання звіту з оцінки впливу на довкілля;

- проведення громадського обговорення планової діяльності;

- аналіз уповноваженим органом звіту з оцінки впливу на довкілля, будь-якої додаткової інформації, яку надає суб'єкт господарювання, а також інформації, отриманої від громадськості під час громадського обговорення, під час здійснення процедури оцінки трансграничного впливу, іншої інформації;

- надання уповноваженим органом мотивованого висновку з оцінки впливу на довкілля, що враховує результати аналізу, передбаченого попереднім абзацом;

- врахування висновку з оцінки впливу на довкілля у рішенні про провадження планованої діяльності, зазначеного у пункті 14 цього повідомлення.

У висновку з оцінки впливу на довкілля уповноважений орган, виходячи з оцінки впливу на довкілля планованої діяльності, визначає допустимість чи об'єктовує недопустимість провадження планованої діяльності та визначає екологічні умови її провадження.

Забороняється розпочинати провадження планованої діяльності без оцінки впливу на довкілля та отримання рішення про провадження планованої діяльності.

Процедура оцінки впливу на довкілля передбачає право і можливість громадськості для участі у цій процедурі, зокрема на стадії обговорення обсягу досліджень та рівня деталізації інформації, що підлягає включенню до звіту з оцінки впливу планованої діяльності на довкілля, а також на стадії розгляду уповноваженим органом поданого суб'єктом господарювання звіту із

оцінки впливу на довкілля.

На стадії громадського обговорення звіту із оцінки впливу на довкілля протягом щонайменше 25 робочих днів громадськості надається можливість подавати будь-які зауваження і пропозиції до звіту з оцінки впливу на довкілля та планованої діяльності, а також взяти участь у громадських слуханнях. Детальніше про процедуру громадського обговорення звіту з оцінки впливу на довкілля буде повідомлено у оголошенні про початок громадського обговорення.

13. Громадське обговорення обсягу досліджень та рівня деталізації інформації, що підлягає включенню до звіту з оцінки впливу планованої діяльності на довкілля.

Протягом 20 робочих днів з дня офіційного оприлюднення цього повідомлення на офіційному веб-сайті уповноваженого органу громадськості має право надати уповноваженому органу, зазначеному у пункті 15 цього повідомлення, зауваження і пропозиції до планованої діяльності, обсягу досліджень та рівня деталізації інформації, що підлягає включенню до звіту з оцінки впливу на довкілля.

Надаючи такі зауваження і пропозиції вказати унікальний ресстраційний номер справи про оцінку впливу на довкілля планованої діяльності в Єдиному реєстрі із оцінки впливу на довкілля (зазначений на першій сторінці цього повідомлення). Це значно спростить процес ресстрації та розгляду Ваших зауважень та пропозицій.

У разі отримання таких зауважень і пропозицій громадськості вони будуть розміщені у Єдиному реєстрі з оцінки впливу на довкілля та передані суб'єкту господарювання (протягом трьох робочих днів з дня їх отримання). Особи, що надають зауваження і пропозиції, своїм підписом засвідчують свою згоду на обробку їх персональних даних. Суб'єкт господарювання під час підготовки звіту з оцінки впливу на довкілля зобов'язаний врахувати повністю, враховати частково або об'єктивно відхилити зауваження і пропозиції громадськості, надані в процесі громадського обговорення обсягу досліджень та рівня деталізації інформації, що підлягає включенню до звіту з оцінки впливу на довкілля. Детальна інформація про це включається до звіту з оцінки впливу на довкілля.

14. Рішення про провадження планованої діяльності

Згідно чинного законодавства України рішенням про провадження даної планованої діяльності буде продовження строку дії спеціального дозволу на користування надрами (видобування (експлуатація) корисних копалин – вуглеводнів (нафта, газ розчинений у нафті) на Монастирищенському родовищі (вид рішення, згідно частини 1 статті 11 Закону України "Про оцінку впливу на довкілля") що видається Державною службою геології та надр України (орган, до уповноважень якого належить прийняття цього рішення)

15. Усі зауваження та пропозиції громадськості до планованої діяльності, обсягу досліджень та рівня деталізації інформації, що підлягає включенню до звіту з оцінки впливу на довкілля необхідно надіслати до

Департамент агропромислового розвитку, екології та природних ресурсів Чернігівської обласної державної адміністрації, поштова адреса: пр.Миру, 14 м. Чернігів, 14000, електронна адреса: dapr_post@cg.gov.ua, (тел./факс. (0462) 77-44-88, контактна особа: Ганжа Валентина Юрївна



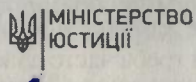
ЗАПИТУЄТЕ – ВІДПОВІДАЄМО

Довідки про склад сім'ї при оформленні субсидій не потрібні

ТОТАЛЬНА ОПТИМІЗАЦІЯ

Що дасть закриття відділень зв'язку?

КОМУ І ЯК НАРАХОВУЄТЬСЯ СУБСИДІЯ?



У ЯКИХ ВИПАДКАХ НАДАННЯ СУБСИДІЇ МОЖУТЬ ПРИПИНИТИ?

Оформити субсидію може:

Одна із зареєстрованих у житловому приміщенні осіб.

Особа, яка не зареєстрована, але фактично проживає у приміщенні на підставі договору оренди житла.

Індивідуальні забудовники, будинки яких не прийняті в експлуатацію, якщо їм нараховується плата за житлово-комунальні послуги.

Якщо у мешканці зареєстровані неповнолітні діти, які залишилися без батьківської опіки (піклування), або недієздатні особи працездатного віку, над якими встановлено опіку, за заявою опікуна (піклувальника).

Внутрішньо переміщені особи, навіть якщо вони не зареєстровані в житловому приміщенні (будинку), але фактично проживають у ньому без укладеного договору найму (оренди) житла - за рішеннями комісії, утворених районними держадміністраціями (виконавчими органами міських, районних у містах рад).

Якщо не всі зареєстровані особи проживають в оселі, субсидія розраховується виходячи з кількості зареєстрованих в житловому приміщенні осіб, які фактично в ньому проживають, на підставі рішення РДА, районної ради або утвореної ними комісії.

КУДИ ЗВЕРНУТИСЯ ЗА СУБСИДІЄЮ?

Особисто до місцевого структурного підрозділу з питань соціального захисту населення.

У сільській місцевості - до уповноважених осіб сільських і селищних рад.



Документи для оформлення субсидії:

Заява про призначення житлової субсидії встановленої форми та декларація про доходи і витрати.

Довідки про доходи (у разі зазначення в декларації інших отриманих доходів, інформація про які не може бути отримана за запитом структурного підрозділу соціального захисту населення).

Договір найму (оренди) житла (для орендарів).

Винагати інші документи забороняється!

Якщо громадянин не сплачує за рахунками, то борг перевищує 20 неоподаткованих мінімумів доходів громадян.

У разі переїзду сім'ї в іншу місцевість, інше житлове приміщення.

Якщо виявлено ознаки порушення норм законодавства щодо призначення субсидії.

За заявою власника (співвласника) житла, наймача житла, члена житлово-будівельного кооперативу.

Якщо громадянин у заяві та/або декларації зазначив недостовірні дані.



Документи можуть бути надані особисто, поштою або через сайт Мінсоцполітики: <https://subsidii.misp.gov.ua/>



Міністерство соціальної політики України



Подзвони до єдиного контакт-центру 0 800 213 103 та додатково отримай правову консультацію.

Останнім часом мешканці міста все частіше скаржаться на дії Центру поштового зв'язку №3 філії Чернігівської дирекції ПАТ «Укрпошта» щодо закриття ним поштових відділень за місцем їх проживання.

На сьогодні під скорочення, а відповідно й закриття, потрапили чотири (2, 4, 6 та 8) відділення «Укрпошти» в Прилуках. До редакції газети також неодноразово зверталися обурені таким фактом містяни. Шукаючи роз'яснень із даного приводу, ось що можемо сказати...



Таке повідомлення уже робив Кабінет Міністрів України. Це підтверджув і начальник відділу адрес в управління соціального захисту треба подавати також на 2-х. Загалом працівники управління самі

ЕКОЛОГІЯ

Дата офіційного опублікування у Реєстрі (автоматично генерується системою після подання через Реєстр, не зазначається суб'єктом господарювання)

Унікальний номер (автоматично генерується системою після подання через Реєстр, для паперової версії зазначається суб'єктом господарювання)

ПОВІДОМЛЕННЯ про плановану діяльність, яка підлягає оцінці впливу на довкілля Публічного акціонерного товариства «Укрнафта» код 00135390

Нафтогазовидобувне управління «Чернігівнафтогаз» 00136573 інформує про намір провадити плановану діяльність та оцінку її впливу на довкілля.

1. Інформація про суб'єкта господарювання

Юридична адреса: пров. Несторівський, 3-5, Шевченківський район, м. Київ, 04053, Україна, + 38(044)5061003;
адреса реєстрації видокремленого підрозділу: вул. Вокзальна, 1, м. Прилуки, Чернігівська обл., 17500.

2. Планована діяльність, її характеристика, технічні альтернативи

Продовження видобування на Монастирищенському родовищі корисних копалин (нафта, газ, розчинений у нафті). Дослідно-промислова та промислова експлуатація родовища проводиться з 1970 року.

Технічна альтернатива 1

Технічна альтернатива зазначеної планованої діяльності відсутня, так як Монастирищенське родовище перебуває в дослідно-промисловій експлуатації на підставі спеціального дозволу на користування надрами №2087 від 24.12.1999 року, виданого Державною службою геології та надр України терміном на 15 років. Термін дії дозволу на користування надрами №2087 від 24.12.1999 закінчився 24 грудня 2014 року.

Технічна альтернатива 2

Технічна альтернатива зазначеної планованої діяльності відсутня, так як Монастирищенське родовище перебуває в промисловій експлуатації на підставі спеціального дозволу на користування надрами №2087 від 24.12.1999 року, виданого Державною службою геології та надр України терміном на 15 років. Термін дії дозволу на користування надрами №2087 від 24.12.1999 закінчився 24 грудня 2014 року.

3. Місце провадження планованої діяльності

Монастирищенське родовище розташоване в Ічнянському районі Чернігівської області, на території Монастирищенської сільської ради. Державний акт договору оренди серія І – ЧН №002743, реєстраційний №50 (рішення від 08.06.1999 р.). На території Ічнянського району, згідно договору-оренди, промислові

у процесі ведення виробничої діяльності необхідно дотримуватися погоджених та відведених меж територій.

Щодо технічної альтернативи 1

Екологічні та інші обмеження планованої діяльності за технічною альтернативою 1 відсутні через відсутність технічної альтернативи 1.

Щодо технічної альтернативи 2

Екологічні та інші обмеження планованої діяльності за технічною альтернативою 2 відсутні через відсутність технічної альтернативи 2.

Щодо територіальної альтернативи 1

Екологічні та інші обмеження планованої діяльності за територіальною альтернативою 1 відсутні через відсутність територіальної альтернативи 1.

Щодо територіальної альтернативи 2

Екологічні та інші обмеження планованої діяльності за територіальною альтернативою 2 відсутні через відсутність територіальної альтернативи 2.

7. Необхідна еколого-інженерна підготовка та захист територій за альтернативами

На родовищі використовується замкнена система збору, очищення розподілу води, що відповідає сучасним вимогам. Наявні, розроблені в установленому порядку ПЛАСи, розроблені та виконуються комплекс технологічних, технічних, організаційних рішень для забезпечення надійної безаварійної роботи промислових споруд. Проводяться контрольні-аналітичні дослідження стану атмосферного повітря, стану поверхневих ґрунтових вод, ґрунту, ландшафту на території, що перебуває під впливом експлуатаційних об'єктів родовища. Підприємство сертифіковане, дотримується вимог ISO 9001: 2000, OHSAS 8001:1999, ISO 14001-2004. Експлуатаційні об'єкти знаходяться в межах гірничого відводу на територіях, погоджених у встановленому порядку.

Щодо технічної альтернативи 1

Еколого-інженерна підготовка та захист території щодо технічної альтернативи 1 відсутні через відсутність технічної альтернативи 1.

Щодо технічної альтернативи 2

Еколого-інженерна підготовка та захист території щодо технічної альтернативи 2 відсутні через відсутність технічної альтернативи 2.

Щодо територіальної альтернативи 1

Еколого-інженерна підготовка та захист території щодо територіальної альтернативи 1 відсутні через відсутність територіальної альтернативи 1.

Щодо територіальної альтернативи 2

Еколого-інженерна підготовка та захист території щодо територіальної альтернативи 2 відсутні через відсутність територіальної альтернативи 2.

8. Сфера, джерела та види можливого впливу на довкілля

Об'єкти природно-заповідного фонду на території родовища відсутні.

Потенційними джерелами забруднення ґрунтів, поверхневих та підземних вод можуть бути розливи пластових флюїдів через виникнення аварійних ситуацій. У результаті здійснення планованої діяльності на флору та фауну здійснюється опосередкований вплив-присутність людей та обладнання на технологічних майданчиках. Крім того, серед впливів на довкілля необхідно зазначити можливе вилучення земельних ділянок. Сфера, джерела

рослинний та тваринний світ, техногенне середовище, соціальне середовище;

– опис передбачених заходів, спрямованих на запобігання, відвернення, уникнення, зменшення, усунення значного негативного впливу на довкілля, у тому числі (за можливості) компенсаційних заходів;

– зауваження та пропозиції, які надійдуть у результаті громадських обговорень.

12. Процедура оцінки впливу на довкілля та можливості для участі в ній громадськості

Планована суб'єктом господарювання діяльність може мати значний вплив на довкілля і, отже, підлягає оцінці впливу на довкілля відповідно до Закону України «Про оцінку впливу на довкілля». Оцінка впливу на довкілля – це процедура, що передбачає:

– підготовку суб'єктом господарювання звіту з оцінки впливу на довкілля;

– проведення громадського обговорення планованої діяльності;

– аналіз уповноваженим органом звіту з оцінки впливу на довкілля, будь-якої додаткової інформації, яку надає суб'єкт господарювання, а також інформації, отриманої від громадськості під час громадського обговорення, під час здійснення процедури оцінки трансграничного впливу, іншої інформації;

– надання уповноваженим органом мотивованого висновку з оцінки впливу на довкілля, що враховує результати аналізу, передбаченого попереднім абзацом;

– врахування висновку з оцінки впливу на довкілля в рішенні про провадження планованої діяльності, зазначеного у пункті 14 цього повідомлення.

У висновку з оцінки впливу на довкілля уповноважений орган, виходячи з оцінки впливу на довкілля планованої діяльності, визначає допустимість чи обґрунтовує недопустимість провадження планованої діяльності та визначає екологічні умови її провадження.

Забороняється розпочинати провадження планованої діяльності без оцінки впливу на довкілля та отримання рішення про провадження планованої діяльності.

Процедура оцінки впливу на довкілля передбачає право та можливість громадськості для участі в цій процедурі, зокрема на стадії обговорення обсягу досліджень і рівня деталізації інформації, що підлягає включенню до звіту з оцінки впливу планованої діяльності на довкілля, а також на стадії розгляду уповноваженим органом поданого суб'єктом господарювання звіту з оцінки впливу на довкілля.

На стадії громадського обговорення звіту з оцінки впливу на довкілля протягом щонайменше 25 робочих днів громадськості надається можливість подавати будь-які зауваження та пропозиції до звіту з оцінки впливу на довкілля та планованої діяльності, а також взяти участь у громадських слуханнях. Детальніше про процедуру громадського обговорення звіту з оцінки впливу на довкілля буде повідомлено в оголошенні про початок громадського обговорення.

13. Громадське обговорення обсягу досліджень і рівня деталізації інформації, що підлягає включенню до звіту з оцінки впливу планованої діяльності на довкілля

Протягом 20 робочих днів із дня офіційного оприлюднення цього повідомлення на офіційному веб-сайті уповноваженого органу громадськість має право надати уповноваженому орга-

Продовження експлуатації родовища Монастирищенського родовища корисних копалин (нафта, газ, розчинений у нафті). Дослідно-промислова та промислова експлуатація родовища проводиться з 1970 року.

Технічна альтернатива 1

Технічна альтернатива зазначеної планованої діяльності відсутня, так як Монастирищенське родовище перебуває в дослідно-промисловій експлуатації на підставі спеціального дозволу на користування надрами №2087 від 24.12.1999 року, виданого Державною службою геології та надр України терміном на 15 років. Термін дії дозволу на користування надрами №2087 від 24.12.1999 закінчився 24 грудня 2014 року.

Технічна альтернатива 2

Технічна альтернатива зазначеної планованої діяльності відсутня, так як Монастирищенське родовище перебуває в промисловій експлуатації на підставі спеціального дозволу на користування надрами №2087 від 24.12.1999 року, виданого Державною службою геології та надр України терміном на 15 років. Термін дії дозволу на користування надрами №2087 від 24.12.1999 закінчився 24 грудня 2014 року.

3. Місце провадження планованої діяльності

Монастирищенське родовище розташоване в Ічнянському районі Чернігівської області, на території Монастирищенської сільської ради. Державний акт договору оренди серія І — ЧН №002743, реєстраційний №50 (рішення від 08.06.1999 р.). На території Ічнянського району, згідно договору-оренди, промислові будівлі відсутні.

Місце провадження планованої діяльності: територіальна альтернатива 1.

Враховуючи межі Монастирищенського родовища — територіальна альтернатива відсутня.

4. Соціально-економічний вплив планованої діяльності

Соціально-економічний вплив планованої діяльності полягає у створенні робочих місць для населення, яке проживає в межах даних адміністративних районів; сплати податків у місцеві бюджети (в т.ч. сплата рентних платежів); допомозі органам місцевого самоврядування в ремонті доріг, мостів, очищенні русел річок та потічків і т.п.

5. Загальні технічні характеристики, у тому числі параметри планованої діяльності (потужність, довжина, площа, обсяг виробництва тощо)

Монастирищенське родовище відкрите в 1970 році, в дослідно-промислову та промислову експлуатацію введено в 1970 році. У тектонічному відношенні Монастирищенська площа розміщена в південно-західній частині Дніпровсько-Донецької западини, у південній прибортовій зоні розвитку антиклінальних солянокупольних структур. Значна частина структур ускладнена сіллю та розбита розривними порушеннями. На родовищі промислово-нафтоносними є нижньовізейські відклади горизонту В-26. Решта частина розриву кам'яновугільних відкладів обводнена. Особливістю розробки В-26 є те, що видобувні свердловини розташовані в склепінній частині покладу, тобто виробка запасів нерівномірна, крім того свердловини обводнюються в результаті швидкої фільтрації води по водопроникних інтервалах. Площа гірничого відводу — 1,9 км². Станом на 01.01.2017 року свердловини №22, 26, 27 знаходяться в п'єзометричному фонді, свердловини 24, 25 — в очікуванні ліквідації. Із початку розробки відібрано 98,7% від початкових видобувних запасів, що становить 951,82 тис. тонн нафти. Для подальшої розробки родовища необхідно отримати дозвіл на продовження ліцензії на розробку родовища.

6. Екологічні та інші обмеження планованої діяльності за альтернативами

Це дотримання меж санітарно-захистних зон, дотримання об'ємів дозволених викидів в атмосферне повітря від стаціонарних джерел викидів, дотримання вимог щодо хімічного складу вод, що закачуються в пласти з метою підтримки пластового тиску, визначення та контроль їх сумісності з пластовими водами родовища, проведення спостережень за впливом діяльності на поверхневі та підземні води.

Щодо технічної альтернативи 1
Еколого-інженерна підготовка та захист території щодо технічної альтернативи 1 відсутні через відсутність технічної альтернативи 1.

Щодо технічної альтернативи 2

Еколого-інженерна підготовка та захист території щодо технічної альтернативи 2 відсутні через відсутність технічної альтернативи 2.

Щодо територіальної альтернативи 1

Еколого-інженерна підготовка та захист території щодо територіальної альтернативи 1 відсутні через відсутність територіальної альтернативи 1.

Щодо територіальної альтернативи 2

Еколого-інженерна підготовка та захист території щодо територіальної альтернативи 2 відсутні через відсутність територіальної альтернативи 2.

8. Сфера, джерела та види можливого впливу на довкілля

Об'єкти природно-заповідного фонду на території родовища відсутні.

Потенційними джерелами забруднення ґрунтів, поверхневих та підземних вод можуть бути розливи пластових флюїдів через виникнення аварійних ситуацій. У результаті здійснення планованої діяльності на флору та фауну здійснюється опосередкований вплив-присутність людей та обладнання на технологічних майданчиках. Крім того, серед впливів на довкілля необхідно зазначити можливе вилучення земельних ділянок. Сфера, джерела та види можливого впливу на довкілля заінвентаризовані та обліковуються на території ведення діяльності в Ічнянському районі Чернігівської області, де експлуатуються машини, механізми та стаціонарне обладнання.

Щодо технічної альтернативи 1

Сфера, джерела та види можливого впливу на довкілля щодо технічної альтернативи 1 відсутні через відсутність технічної альтернативи 1.

Щодо технічної альтернативи 2

Сфера, джерела та види можливого впливу на довкілля щодо технічної альтернативи 2 відсутні через відсутність технічної альтернативи 2.

Щодо територіальної альтернативи 1

Сфера, джерела та види можливого впливу на довкілля щодо територіальної альтернативи 1 відсутні через відсутність територіальної альтернативи 1.

Щодо територіальної альтернативи 2

Сфера, джерела та види можливого впливу на довкілля щодо територіальної альтернативи 2 відсутні через відсутність територіальної альтернативи 2.

9. Належність планованої діяльності до першої чи другої категорії видів діяльності та об'єктів, які можуть мати значний вплив на довкілля та підлягають оцінці впливу на довкілля (зазначити відповідний пункт і частину статті 3 Закону України «Про оцінку впливу на довкілля»)

Належить до другої категорії видів планованої діяльності ст. 3 п. 3 ч. 3.

10. Наявність підстав для здійснення оцінки транскордонного впливу на довкілля (у тому числі наявність значного негативного транскордонного впливу на довкілля та перелік держав, довкілля яких може зазнати значного негативного транскордонного впливу (зачеплених держав))

Підстави для здійснення оцінки транскордонного впливу на довкілля відсутні.

11. Планований обсяг досліджень і рівень деталізації інформації, що підлягає включенню до звіту з оцінки впливу на довкілля

До звіту з оцінки впливу на довкілля будуть включені з достатньою деталізацією наступні планові показники:

- опис місця провадження планованої діяльності та цілі планованої діяльності, опис основних характеристик планованої діяльності;
- опис поточного стану довкілля та факторів довкілля;
- оцінка впливу планованої діяльності на геологічне середовище, атмосферне повітря, поверхневі, підземні води, ґрунти,

ваджень планованої діяльності та об'єктів, які можуть мати значний вплив на довкілля та підлягають оцінці впливу на довкілля.

Забороняється розпочинати провадження планованої діяльності без оцінки впливу на довкілля та отримання рішення про провадження планованої діяльності.

Процедура оцінки впливу на довкілля передбачає право та можливість громадськості для участі в цій процедурі, зокрема на стадії обговорення обсягу досліджень і рівня деталізації інформації, що підлягає включенню до звіту з оцінки впливу планованої діяльності на довкілля, а також на стадії розгляду уповноваженим органом поданого суб'єктом господарювання звіту з оцінки впливу на довкілля.

На стадії громадського обговорення звіту з оцінки впливу на довкілля протягом щонайменше 25 робочих днів громадськості надається можливість подавати будь-які зауваження та пропозиції до звіту з оцінки впливу на довкілля та планованої діяльності, а також взяти участь у громадських слуханнях. Детальніше про процедуру громадського обговорення звіту з оцінки впливу на довкілля буде повідомлено в оголошенні про початок громадського обговорення.

13. Громадське обговорення обсягу досліджень і рівня деталізації інформації, що підлягає включенню до звіту з оцінки впливу планованої діяльності на довкілля

Протягом 20 робочих днів із дня офіційного оприлюднення цього повідомлення на офіційному веб-сайті уповноваженого органу громадськості має право надати уповноваженому органу, зазначеному в пункті 15 цього повідомлення, зауваження та пропозиції до планованої діяльності, обсягу досліджень і рівня деталізації інформації, що підлягає включенню до звіту з оцінки впливу на довкілля.

Надаючи такі зауваження та пропозиції, вкажіть унікальний реєстраційний номер справи про оцінку впливу на довкілля планованої діяльності в Єдиному реєстрі з оцінки впливу на довкілля (зазначений на першій сторінці цього повідомлення). Це значно спростить процес реєстрації та розгляду ваших зауважень і пропозицій.

У разі отримання таких зауважень і пропозицій громадськості, вони будуть розміщені в Єдиному реєстрі з оцінки впливу на довкілля та передані суб'єкту господарювання (протягом трьох робочих днів із дня їх отримання). Особи, що надають зауваження та пропозиції, своїм підписом засвідчують свою згоду на обробку їх персональних даних. Суб'єкт господарювання під час підготовки звіту з оцінки впливу на довкілля зобов'язаний врахувати повністю, врахувати частково або об'єднано відхилити зауваження та пропозиції громадськості, надані в процесі громадського обговорення обсягу досліджень і рівня деталізації інформації, що підлягає включенню до звіту з оцінки впливу на довкілля. Детальна інформація про це включається до звіту з оцінки впливу на довкілля.

14. Рішення про провадження планованої діяльності

Згідно чинного законодавства України рішенням про провадження даної планованої діяльності буде **продовження строку дії спеціального дозволу на користування надрами (видобування (експлуатація) корисних копалин — вуглеводнів (нафта, газ, розчинений у нафті)) на Монастирищенському родовищі**.

(вид рішення, згідно частини 1 статті 11 Закону України «Про оцінку впливу на довкілля»)

що видається **Державною службою геології та надр України** (орган, до уповноважень якого належить прийняття цього рішення)

15. Усі зауваження та пропозиції громадськості до планованої діяльності, обсягу досліджень і рівня деталізації інформації, що підлягає включенню до звіту з оцінки впливу на довкілля необхідно надсилати до

Департаменту агропромислового розвитку, екології та природних ресурсів Чернігівської обласної державної адміністрації, поштова адреса: пр. Миру, 14, м. Чернігів, 14000, **електронна адреса:** dapr_post@cg.gov.ua, **тел./факс:** (0462) 77-44-88, **контактна особа:** Ганжа Валентина Юріївна.

АКТ

від 02.08. 2018 року

с.Смош

Ми представники НГВУ «Чернігівнафтогаз» ПАТ «Укрнафта»
Паляниця О.В. - інженер з екологічної та радіаційної безпеки СЕ та РБ
(Схід); Овдієнко І.М.- інженер з екологічної та радіаційної безпеки СЕ та РБ
(Схід) та представник Монастирищенської сільської ради

Голова Сурешко Валентина Анатоліївна
(посада, прізвище, ім'я, по батькові)

склали цей акт про те, що нами розміщено на офіційній дошці оголошень
Монастирищенської сільської ради повідомлення про плановану діяльність,
яка підлягає оцінці впливу на довкілля Публічного акціонерного товариства
«Укрнафта» Нафтогазовидобувного управління «Чернігівнафтогаз» для
продовження видобування корисних копалин на Монастирищенському
родовищі.

Паляниця О.В.

Овдієнко І.М.

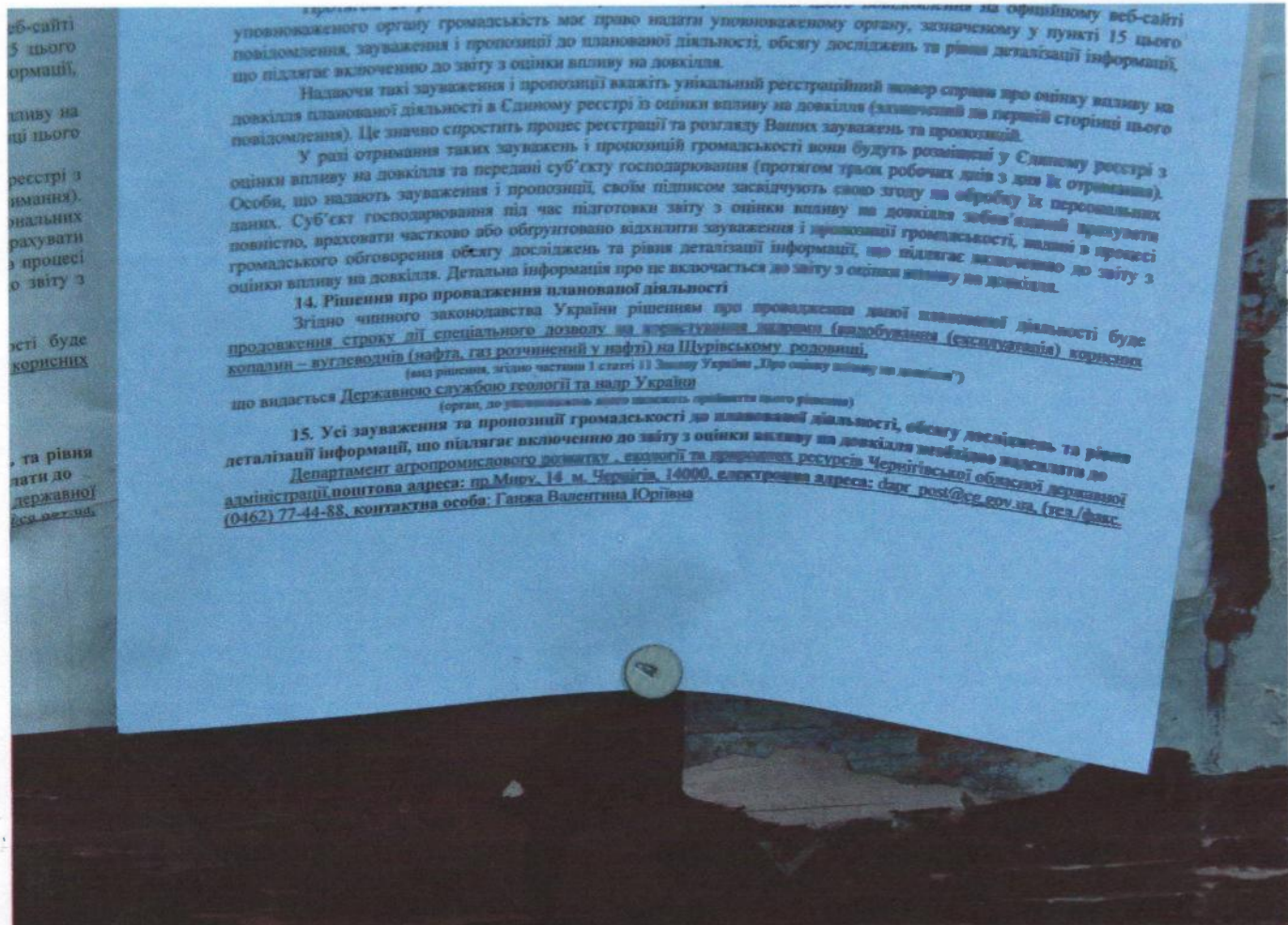
Сурешко В. П.

[Signature]

[Signature]

[Signature]

М.П.



16 (24) Липень 2019

ЕКО ГАЗЕТА

Бренд Zara до 2025 року
повністю перейде на
екологічні тканини

Знаменитий представник мас-маркету долучився до знаменитої ініціативи, пообіцявши, що до 2025 року перейде на 100% екологічні тканини. Це забезпечить також нульовий викид відходів.

Представники Zara пообіцяли, що також до вище зазначеного року 80% енергії у штаб-квартирі бренду, фабриках і магазинах забезпечуватимуть альтернативні джерела енергії, повідомляє The Guardian.

Власник компанії Zara, організація Inditex, пообіцяла, що інші бренди, які також входять у їхнє підпорядкування, – Zara Home, Massimo Dutti та Pull & Bear – також слідуватимуть прикладу Zara.

(0462) 77-44-88, e-mail: dapr_post@cg.gov.ua. Контактна особа: Ганжа Валентина Юріївна.

(зазначити найменування органу, місцезнаходження, номер телефону та контактну особу)

7. Уповноважений центральний орган або уповноважений територіальний орган, до якого надаються зауваження і пропозиції, та строки надання зауважень і пропозицій

Департамент агропромислового розвитку, екології та природних ресурсів Чернігівської обласної державної адміністрації: пр. Миру, 14, м. Чернігів, 14000, тел. (0462) 77-44-88, e-mail: dapr_post@cg.gov.ua. Контактна особа: Ганжа Валентина Юріївна.

(зазначити найменування органу, поштову та електронну адресу, номер телефону та контактну особу)

Зауваження і пропозиції приймаються протягом усього строку громадського обговорення, зазначеного в абзаці другому пункту 5 цього оголошення.

8. Наявна екологічна інформація щодо планованої діяльності

Звіт з оцінки впливу на довкілля планованої діяльності на 284 сторінках.

(зазначити усі інші матеріали, надані на розгляд громадськості)

(зазначити іншу екологічну інформацію, що стосується планованої діяльності)

9. Місце (місця) розміщення звіту з оцінки впливу на довкілля та іншої додаткової інформації (відмінне від приміщення, зазначеного у пункті 6 цього оголошення), а також час, з якого громадськість може ознайомитися з ними

1. Нафтогазовидобувне управління «Чернігівнафтогаз» вул. Вокзальна 1, м. Прилуки, Чернігівська обл.

2. Талалаївська селищна (об'єднана) територіальна громада за адресою: 17200, Чернігівська обл., Талалаївський р-н, селище Талалаївка, вул. Вокзальна, буд. 3.

Початок ознайомлення громадськості з матеріалами Звіту з оцінки впливу на довкілля планованої діяльності – з 24.07.2019 р

(найменування підприємства, установи, організації, місцезнаходження, дата, з якої громадськість

може ознайомитися з документами, контактна особа)

Додаток 3
до Порядку передачі документації
для надання висновку з оцінки впливу
на довкілля та фінансування оцінки впливу на довкілля

(дата офіційного опублікування в Єдиному реєстрі з оцінки впливу на довкілля (автоматично генерується програмними засобами ведення Реєстру, не зазначається суб'єктом господарювання)

2018891440

(реєстраційний номер справи про оцінку впливу на довкілля планованої діяльності)

ОГОЛОШЕННЯ
про початок громадського обговорення звіту
з оцінки впливу на довкілля

Повідомляємо про початок громадського обговорення звіту з оцінки впливу на довкілля планованої діяльності, зазначеної у пункті 1 цього оголошення, з метою виявлення, збирання та врахування зауважень і пропозицій громадськості до планованої діяльності.

1. Планована діяльність

Продовження видобування на Монастирищенському родовищі корисних копалин (нафта, газ, розчинений у нафті, супутні корисні компоненти: етан, пропан, бутани).

(загальні технічні характеристики, у тому числі параметри планованої діяльності (потужність, довжина, площа, обсяг виробництва тощо), місце провадження планованої діяльності)

2. Суб'єкт господарювання

Громадські слухання (перші) відбудуться

16.08.2019 о 11.00 годині в приміщенні Ічнянської міської (об'єднаної) територіальної громади за адресою: 16703, Чернігівська обл., Ічнянський р-н, м. Ічня, вул. Трудова, буд. 2а.

(зазначити дату, час, місце та адресу проведення громадських слухань)

Громадські слухання (другі) відбудуться: не заплановано.

(вказати дату, час, місце та адресу проведення громадських слухань)

6. Уповноважений центральний орган або уповноважений територіальний орган

Продовження видобування на Монастирищенському родовищі корисних копалин (нафта, газ, розчинений у нафті, супутні корисні компоненти: етан, пропан, бутани).

(загальні технічні характеристики, у тому числі параметри планованої діяльності (потужність, довжина, площа, обсяг виробництва тощо), місце провадження планованої діяльності)

2. Суб'єкт господарювання

Публічного акціонерного товариства «Укрнафта» код ЄДРПОУ 00135390
пров. Несторівський, 3-5 Шевченківський район, м. Київ, 04053, Україна,
Контактний номер телефону: + 38(044)5061003
Нафтогазовидобувне управління «Чернігівнафтогаз» код ЄДРПОУ 00136573
вул Вокзальна 1, м. Прилуки, Чернігівська обл., 17500

(повне найменування юридичної особи, код згідно з ЄДРПОУ або прізвище, ім'я та по батькові

фізичної особи - підприємця, ідентифікаційний код або серія та номер паспорта (для фізичних осіб, які через свої релігійні переконання відмовляються від прийняття реєстраційного номера облікової картки платника податків та офіційно повідомили про це відповідному контролюючому органу і мають відмітку у паспорті),

місцезнаходження юридичної особи або місце провадження діяльності фізичної особи - підприємця

(поштовий індекс, адреса), контактний номер телефону)

3. Уповноважений орган, який забезпечує проведення громадського обговорення

Департамент агропромислового розвитку, екології та природних ресурсів Чернігівської обласної державної адміністрації: пр. Миру, 14, м. Чернігів, 14000, тел. (0462) 77-44-88, e-mail: dapr_post@cg.gov.ua. Контактна особа: Ганжа Валентина Юріївна.

(найменування уповноваженого органу, місцезнаходження, номер телефону та контактна особа)

4. Процедура прийняття рішення про провадження планованої діяльності та орган, який розглядатиме результати оцінки впливу на довкілля

Відповідно до законодавства рішенням про провадження даної планованої діяльності буде: продовження строку дії спеціального дозволу на користування надрами (видобування (експлуатація) корисних копалин : (нафта, газ, розчинений у нафті) на Північно-Ярошівському родовищі.

що видається:

Державною службою геології та надр України

(вид рішення про провадження планованої діяльності, орган, уповноважений його видавати, нормативний документ, що передбачає його видачу)

5. Строки, тривалість та порядок громадського обговорення звіту з оцінки впливу на довкілля, включаючи інформацію про час і місце усіх запланованих громадських слухань

Тривалість громадського обговорення становить 25 робочих днів (не менше 25, але не більше 35 робочих днів) з моменту офіційного опублікування цього оголошення (зазначається у назві оголошення) та надання громадськості доступу до звіту з оцінки впливу на довкілля та іншої додаткової інформації, визначеної суб'єктом господарювання, що передається для видачі висновку з оцінки впливу на довкілля.

Протягом усього строку громадського обговорення громадськість має право подавати будь-які зауваження або пропозиції, які, на її думку, стосуються планованої діяльності, без необхідності їх обґрунтування. Зауваження та пропозиції можуть подаватися в письмовій формі (у тому числі в електронному вигляді) та усно під час

Громадські слухання (перші) відбудуться

16.08.2019 о 11.00 годині в приміщенні Ічнянської міської (об'єднаної) територіальної громади за адресою: 16703, Чернігівська обл., Ічнянський р-н, м. Ічня, вул. Трудова, буд. 2а.

(зазначити дату, час, місце та адресу проведення громадських слухань)

Громадські слухання (другі) відбудуться: не заплановано.

(вказати дату, час, місце та адресу проведення громадських слухань)

6. Уповноважений центральний орган або уповноважений територіальний орган, що забезпечує доступ до звіту з оцінки впливу на довкілля та іншої доступної інформації щодо планованої діяльності

Департамент агропромислового розвитку, екології та природних ресурсів Чернігівської обласної державної адміністрації: пр. Миру, 14, м. Чернігів, 14000, тел. (0462) 77-44-88, e-mail: dapr_post@cg.gov.ua. Контактна особа: Ганжа Валентина Юріївна.

(зазначити найменування органу, місцезнаходження, номер телефону та контактну особу)

7. Уповноважений центральний орган або уповноважений територіальний орган, до якого надаються зауваження і пропозиції, та строки надання зауважень і пропозицій

Департамент агропромислового розвитку, екології та природних ресурсів Чернігівської обласної державної адміністрації: пр. Миру, 14, м. Чернігів, 14000, тел. (0462) 77-44-88, e-mail: dapr_post@cg.gov.ua. Контактна особа: Ганжа Валентина Юріївна.

(зазначити найменування органу, поштову та електронну адресу, номер телефону та контактну особу)

Зауваження і пропозиції приймаються протягом усього строку громадського обговорення, зазначеного в абзаці другому пункту 5 цього оголошення.

8. Наявна екологічна інформація щодо планованої діяльності

Звіт з оцінки впливу на довкілля планованої діяльності.

(зазначити усі інші матеріали, надані на розгляд громадськості)

(зазначити іншу екологічну інформацію, що стосується планованої діяльності)

9. Місце (місця) розміщення звіту з оцінки впливу на довкілля та іншої додаткової інформації (відмінне від приміщення, зазначеного у пункті 6 цього оголошення), а також час, з якого громадськість може ознайомитися з ними

1. Нафтогазовидобувне управління «Чернігівнафтогаз» вул Вокзальна 1, м. Прилуки, Чернігівська обл.

2. Ічнянська міська (об'єднана) територіальна громада: 16703, Чернігівська обл., Ічнянський р-н, м. Ічня, вул. Трудова, буд. 2а.

Початок ознайомлення громадськості з матеріалами Звіту з оцінки впливу на довкілля планованої діяльності – з 24.07.2019 р

(найменування підприємства, установи, організації, місцезнаходження, дата, з якої громадськість

може ознайомитися з документами, контактна особа)

ЖУРНАЛ ЕСПО

ЩОБ ЗАВТРА
НЕ БУЛО
ПІЗНО

Скорочення
викидів вугільних
електростанцій
поліпшило
здоров'я людей

Вода – нове рідке
золото

Всі проблеми не
в пакеті: 6 міфів
про пластик

(зазначається у назві оголошення) та надання громадськості доступу до звіту з оцінки впливу на довкілля та іншої додаткової інформації, визначеної суб'єктом господарювання, що передається для видачі висновку з оцінки впливу на довкілля.

Протягом усього строку громадського обговорення громадськість має право подавати будь-які зауваження або пропозиції, які, на її думку, стосуються планованої діяльності, без необхідності їх обґрунтування. Зауваження та пропозиції можуть подаватися в письмовій формі (у тому числі в електронному вигляді) та усно під час громадських слухань із внесенням до протоколу громадських слухань. Пропозиції, надані після встановленого строку, не розглядаються.

Громадські слухання (перші) відбудуться

20.08.2019 о 11.00 годині в прим Талалаївської селищної (об'єднаної) територіальної громади за адресою: 17200, Чернігівська обл., Талалаївський р-н, селище Талалаївка, вул. Вокзальна, буд. 3.

(зазначити дату, час, місце та адресу проведення громадських слухань)

Громадські слухання (другі) відбудуться: не заплановано.

(вказати дату, час, місце та адресу проведення громадських слухань)

6. Уповноважений центральний орган або уповноважений територіальний орган, що забезпечує доступ до звіту з оцінки впливу на довкілля та іншої доступної інформації щодо планованої діяльності

Департамент агропромислового розвитку, екології та природних ресурсів Чернігівської обласної державної адміністрації: пр. Миру, 14, м. Чернігів, 14000, тел. (0462) 77-44-88, e-mail: dapr_post@cg.gov.ua. Контактна особа: Ганжа Валентина Юріївна.

(зазначити найменування органу, місцезнаходження, номер телефону та контактну особу)

7. Уповноважений центральний орган або уповноваже-

ний територіальний орган, до якого надаються зауваження і пропозиції, та строки надання зауважень і пропозицій

Департамент агропромислового розвитку, екології та природних ресурсів Чернігівської обласної державної адміністрації: пр. Миру, 14, м. Чернігів, 14000, тел. (0462) 77-44-88, e-mail: dapr_post@cg.gov.ua. Контактна особа: Ганжа Валентина Юріївна.

(зазначити найменування органу, поштову та електронну адресу, номер телефону та контактну особу)

Зауваження і пропозиції приймаються протягом усього строку громадського обговорення, зазначеного в абзаці другому пункту 5 цього оголошення.

8. Наявна екологічна інформація щодо планованої діяльності

Звіт з оцінки впливу на довкілля планованої діяльності на 284 сторінках.

(зазначити усі інші матеріали, надані на розгляд громадськості)

(зазначити іншу екологічну інформацію, що стосується планованої діяльності)

9. Місце (місця) розміщення звіту з оцінки впливу на довкілля та іншої додаткової інформації (відмінне від розміщення, зазначеного у пункті 6 цього оголошення), а також час, з якого громадськість може ознайомитися з ними

1. Нафтогазовидобувне управління «Чернігівнафтогаз» вул Вокзальна 1, м.Прилуки, Чернігівська обл.

2. Талалаївська селищна (об'єднана) територіальна громада за адресою: 17200, Чернігівська обл., Талалаївський р-н, селище Талалаївка, вул. Вокзальна, буд. 3.

Початок ознайомлення громадськості з матеріалами Звіту з оцінки впливу на довкілля планованої діяльності - з 24.07.2019 р

(найменування підприємства, установи, організації, місцезнаходження, дата, з якої громадськість може ознайомитися з документами, контактна особа)

Додаток 3

до Порядку передачі документації
для надання висновку з оцінки впливу
на довкілля та фінансування оцінки впливу на довкілля

(дата офіційного опублікування в Єдиному реєстрі з оцінки впливу на довкілля (автоматично генерується програмними засобами ведення Реєстру, не зазначається суб'єктом господарювання)

2018891440

(реєстраційний номер справи про оцінку впливу на довкілля планованої діяльності)

ОГОЛОШЕННЯ

про початок громадського обговорення звіту
з оцінки впливу на довкілля

Повідомляємо про початок громадського обговорення звіту з оцінки впливу на довкілля планованої діяльності, зазначеної у пункті 1 цього оголошення, з метою виявлення, збирання та врахування зауважень і пропозицій громадськості до планованої діяльності.

1. Планована діяльність

Продовження видобування на Монастирищенському родовищі корисних копалин (нафта, газ, розчинений у нафті, супутні корисні компоненти: етан, пропан, бутани).

(загальні технічні характеристики, у тому числі параметри планованої діяльності

(потужність, довжина, площа, обсяг виробництва тощо), місце провадження планованої діяльності)

2. Суб'єкт господарювання

Публічного акціонерного товариства «Укрнафта» код

ЄДРПОУ 00135390

пров. Несторівський, 3-5 Шевченківський район, м. Київ, 04053, Україна,

Контактний номер телефону: + 38(044)5061003

Нафтогазовидобувне управління «Чернігівнафтогаз» код ЄДРПОУ 00136573

вул Вокзальна 1, м.Прилуки, Чернігівська обл., 17500

(повне найменування юридичної особи, код згідно з ЄДРПОУ або прізвище, ім'я та по батькові фізичної особи - підприємця, ідентифікаційний код або серія та номер паспорта (для фізичних осіб, які через свої релігійні переконання відмовляються від при-

інняття реєстраційного номера облікової картки платника податків та офіційно повідомили про це відповідному контролюючому органу і мають відмітку у паспорті),

місцезнаходження юридичної особи або місце провадження діяльності фізичної особи - підприємця (поштовий індекс, адреса), контактний номер телефону)

3. Уповноважений орган, який забезпечує проведення громадського обговорення

Департамент агропромислового розвитку, екології та природних ресурсів Чернігівської обласної державної адміністрації: пр. Миру, 14, м. Чернігів, 14000, тел. (0462) 77-44-88, e-mail: dapr_post@cg.gov.ua. Контактна особа: Ганжа Валентина Юріївна.

(найменування уповноваженого органу, місцезнаходження, номер телефону та контактна особа)

4. Процедура прийняття рішення про провадження планованої діяльності та орган, який розглядатиме результати оцінки впливу на довкілля

Відповідно до законодавства рішенням про провадження даної планованої діяльності буде: продовження строку дії спеціального дозволу на користування надрами (видобування (експлуатація) корисних копалин : (нафта, газ, розчинений у нафті) на Північно-Ярошівському родовищі.

що видається:

Державною службою геології та надр України

(вид рішення про провадження планованої діяльності, орган, уповноважений його видавати, нормативний документ, що передбачає його видачу)

5. Строки, тривалість та порядок громадського обговорення звіту з оцінки впливу на довкілля, включаючи інформацію про час і місце усіх запланованих громадських слухань

Тривалість громадського обговорення становить 25 робочих днів (не менше 25, але не більше 35 робочих днів) з моменту офіційного опублікування цього оголошення (зазначається у назві оголошення) та надання громадськості доступу до звіту з оцінки впливу на довкілля та іншої додаткової інформації, визначеної суб'єктом господарювання, що передається для видачі висновку з оцінки впливу на довкілля.

Протягом усього строку громадського обговорення громадськість має право подавати будь-які зауваження або пропозиції, які, на її думку, стосуються планованої діяльності, без необхідності їх обґрунтування. Зауваження та пропозиції можуть подаватися в письмовій формі (у тому числі в електронному вигляді) та усно під час громадських слухань із внесенням до протоколу громадських слухань. Пропозиції, надані після встановленого строку, не розглядаються.

Громадські слухання (перші) відбудуться

16.08.2019 о 11.00 годині в приміщенні Ічнянської міської (об'єднаної) територіальної громади за адресою:

16703, Чернігівська обл., Ічнянський р-н, м. Ічня, вул. Трудова, буд. 2а.

(зазначити дату, час, місце та адресу проведення громадських слухань)

Громадські слухання (другі) відбудуться: не заплановано.

(вказати дату, час, місце та адресу проведення громадських слухань)

6. Уповноважений центральний орган або уповноважений територіальний орган, що забезпечує доступ до звіту з оцінки впливу на довкілля та іншої доступної інформації щодо планованої діяльності

Департамент агропромислового розвитку, екології та природних ресурсів Чернігівської обласної державної адміністрації: пр. Миру, 14, м. Чернігів, 14000, тел. (0462) 77-44-88, e-mail: dapr_post@cg.gov.ua. Контактна особа: Ганжа Валентина Юріївна.

(зазначити найменування органу, місцезнаходження, номер телефону та контактну особу)

7. Уповноважений центральний орган або уповноважений територіальний орган, до якого надаються зауваження і пропозиції, та строки надання зауважень і пропозицій

Департамент агропромислового розвитку, екології та природних ресурсів Чернігівської обласної державної адміністрації: пр. Миру, 14, м. Чернігів, 14000, тел. (0462) 77-44-88, e-mail: dapr_post@cg.gov.ua. Контактна особа: Ганжа Валентина Юріївна.

(зазначити найменування органу, поштову та електронну адресу, номер телефону та контактну особу)

Зауваження і пропозиції приймаються протягом усього строку громадського обговорення, зазначеного в абзаці другому пункту 5 цього оголошення.

8. Найважливіша екологічна інформація щодо планованої діяльності

Звіт з оцінки впливу на довкілля планованої діяльності.

(зазначити усі інші матеріали, надані на розгляд громадськості)

(зазначити іншу екологічну інформацію, що стосується планованої діяльності)

9. Місце (місця) розміщення звіту з оцінки впливу на довкілля та іншої додаткової інформації (відмінне від розміщення, зазначеного у пункті 6 цього оголошення), а також час, з якого громадськість може ознайомитися з ними

1. Нафтогазовидобувне управління «Чернігівнафтогаз» вул Вокзальна 1, м. Прилуки, Чернігівська обл.

2. Ічнянська міська (об'єднана) територіальна громада: 16703, Чернігівська обл., Ічнянський р-н, м. Ічня, вул. Трудова, буд. 2а.

Початок ознайомлення громадськості з матеріалами Звіту з оцінки впливу на довкілля планованої діяльності – з 24.07.2019 р

(найменування підприємства, установи, організації, місцезнаходження, дата, з якої громадськість може ознайомитися з документами, контактна особа)

Додаток 2
до Порядку передачі документації
для надання висновку з оцінки впливу
на довкілля та фінансування оцінки впливу на довкілля

(дата офіційного опублікування в Єдиному реєстрі з оцінки впливу на довкілля автоматично генерується програмними засобами ведення Єдиного реєстру з оцінки впливу на довкілля, не зазначається суб'єктом господарювання)

Акт

від 19 лютого 2019 року

с. Ічня

Ми, представники НГВУ «Чернігівнафтогаз» ПАТ «Укрнафта» Євдокимова С.А.- інженер з екологічної та радіаційної безпеки СЕ та РБ (Схід); Паляниця О.В. - інженер з екологічної та радіаційної безпеки СЕ та РБ (Схід) та представник Ічнянської ОТГ

міський голова Андріанова Оксана Юріївна
(посада, прізвище, ім'я, по батькові)

склали цей акт про те, що нами на офіційній дошці оголошень Ічнянської ОТГ розміщено оголошення про початок громадського обговорення Звіту з оцінки впливу на довкілля планової діяльності з видобування корисних копалин НГВУ «Чернігівнафтогаз» ПАТ «Укрнафта» на Монастирищенському родовищі та передали Звіт з оцінки впливу на довкілля по Монастирищенському родовищу представнику Ічнянської ОТГ.

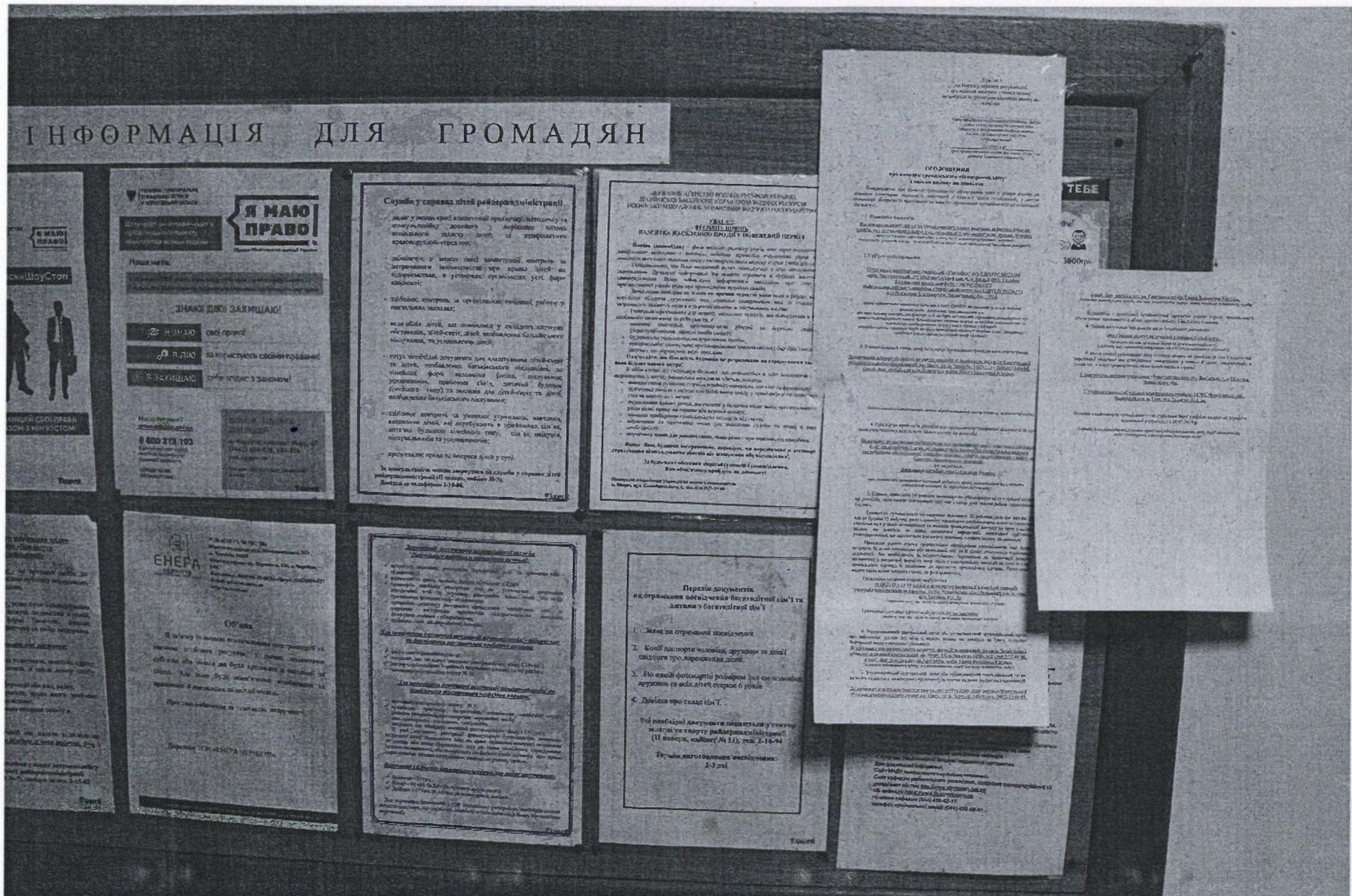
Євдокимова С.А.

Паляниця О.В.

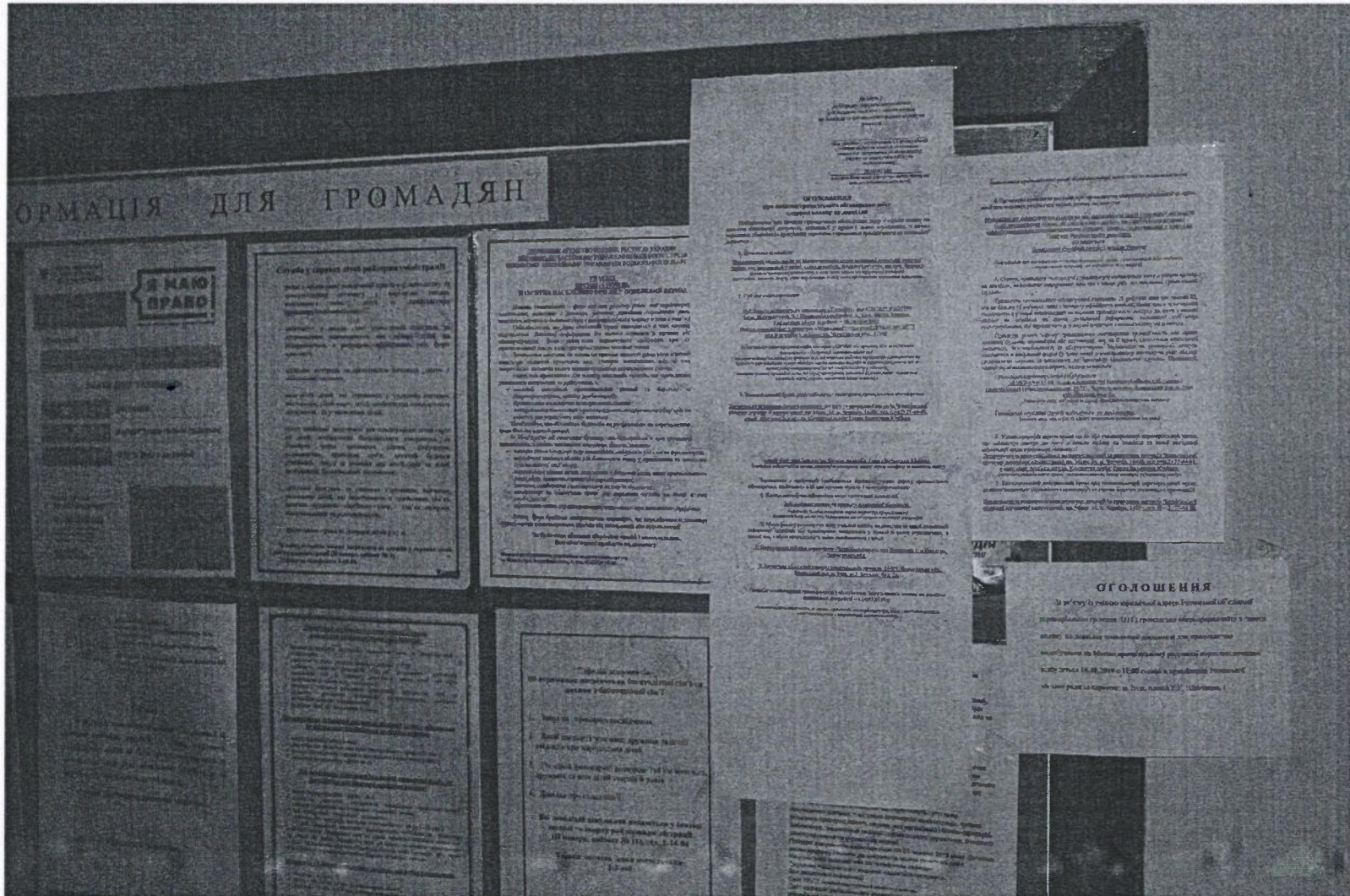
Андріанова О.Ю.



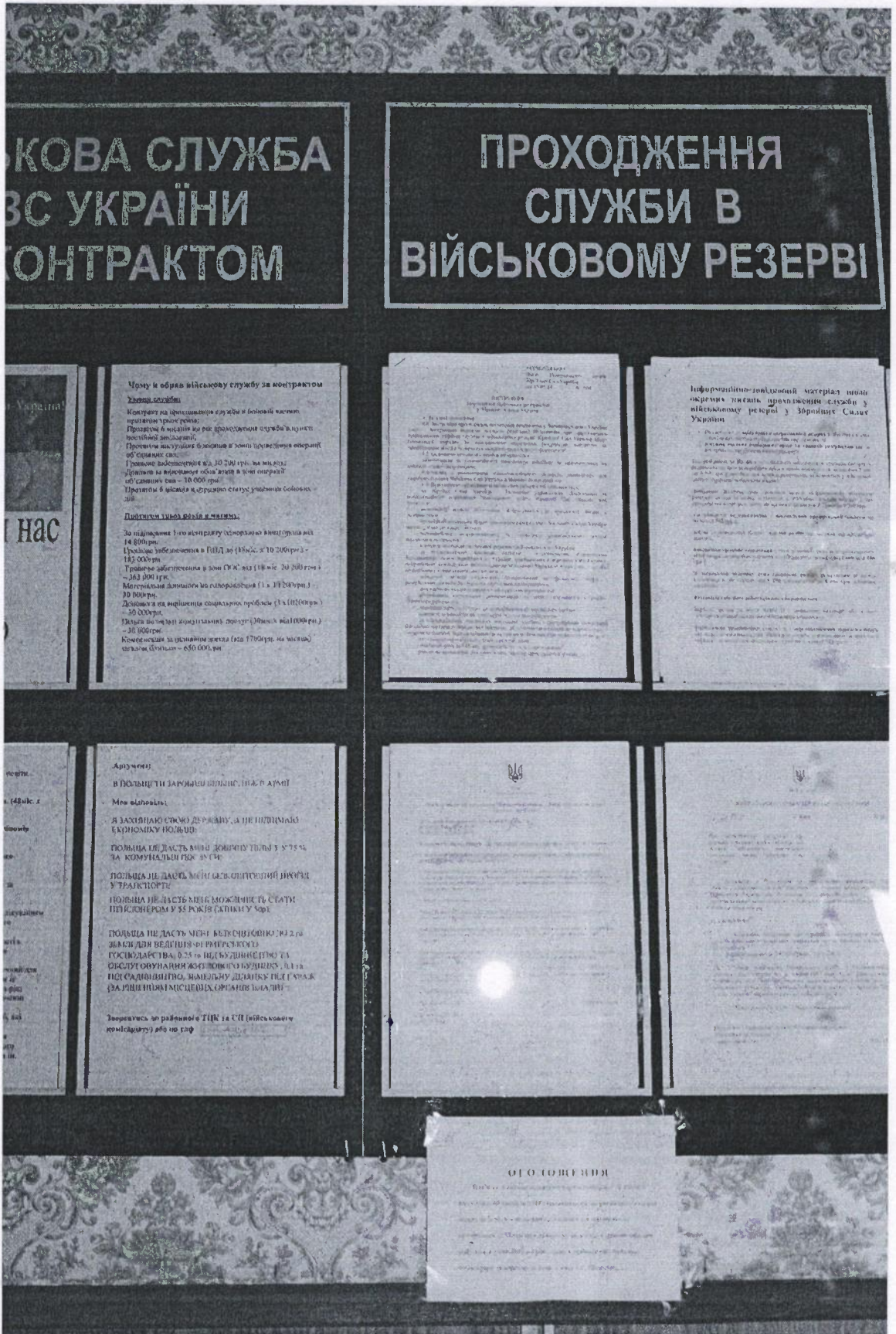
Фотофіксація розміщення оголошення про початок громадського обговорення звіту з ОВД Монастирищенського родовища (Ічнянська ОТГ)



Матеріали фотофіксації розміщення оголошення про зміну адреси проведення громадського обговорення звіту з оцінки впливу на довкілля Монастирищенського родовища на дошці оголошень Ічнянської міської ради, за адресою: м. Ічня, площа Т.Г. Шевченка, 1



**Матеріали фотофіксації розміщення оголошення про зміну
адреси проведення громадського обговорення звіту з оцінки впливу на
довкілля Монастирищенського родовища на дошці оголошень,
за адресою: м. Ічня, вул. Трудова, 2а**



**КОМАНДА СЛУЖБА
ВС УКРАЇНИ
КОНТРАКТОМ**

**ПРОХОДЖЕННЯ
СЛУЖБИ В
ВІЙСЬКОВОМУ РЕЗЕРВІ**

Увага!
НАС

Чому я обрав військову службу за контрактом
Умови служби:
Контракт на виконання служби в бойовій частині привласнює право:
Проституція в особливий час проведення служби в частині бойової частини;
Проституція заступати броневої в зоні бойових операцій об'єктивних сил;
Грошове відшкодування від 10 000 грн. на місяць;
Допомога на відшкодування вартості вартості одягу та озброєння - 10 000 грн;
Пріоритет в місцях вступу на службу у військовій частині.

Підприємство військовий контракт:
За підписання 1-го контракту обов'язково виплатиться від 14 000 грн.
Учасник забезпечення в ПДД за (18000, 210 000 грн) - 182 000 грн.
Тривалість забезпечення в зоні СМЖ від 180 до 20 000 грн - 20 000 грн.
Матеріальна допомога на сім'ю за участю (12 10 000 грн) - 20 000 грн.
Допомога на відшкодування вартості одягу та озброєння - 20 000 грн.
Допомога на відшкодування вартості одягу та озброєння - 20 000 грн.
Компенсація за розміщення в зоні СМЖ (від 17000 грн. на місяць) зазначено в статті - 650 000 грн.

ЧУВАЧІВІ
ВІСЬ
Інформаційно-розвідувальний матеріал щодо окремих питань призову в службу з військового резерву у Збройних Силах України

Інформаційно-розвідувальний матеріал щодо окремих питань призову в службу з військового резерву у Збройних Силах України

Ариччезі
В ПОЛІЦІЇ ЗАРОБИТИ ПЕНСІЮ НА РАМІ

Ариччезі
В ПОЛІЦІЇ ЗАРОБИТИ ПЕНСІЮ НА РАМІ
Моя відповідальність
Я захищаю свою державу, а не тільки моє економічне майно
ПОВИНА ДІДАТЬ МЕНІ ДОБРОТІ ТІЛЬКИ У 75% ЗА КОМУНАЛЬНИЙ ПІС ЗА СІ.
ПОВИНА НЕ ДАВАТИ МЕНІ ВІДКРИТИЙ ДОКІД В ТРАНСПОРТІ
ПОВИНА НЕ ДАВАТИ МЕНІ МОЖЛИВІСТЬ СТАТИ ПІДСИДІМНИКОМ У 35 РОКІВ (ПІСНІМУ МЕНІ)
ПОВИНА НЕ ДАВАТИ МЕНІ ВІДКРИТИЙ ДОКІД ЗА ЗНАСІ ДІЯ ВЕДІТЬСЯ ВІДКРИТИМ ГОСПОДАРСТВОМ 0,25% НА ВІДКРИТИЙ ДОКІД ОБСЛУГОВУВАННЯ ЖИТТЯ ПОВИНО БУТИ 2,0% НА ПІДСИДІМНИКІВ, ЯКІ ПІДСИДІМНИКІВ, ЯКІ ПІДСИДІМНИКІВ ПІДСИДІМНИКІВ (ЗАРІВНЯТИ МІСЦЕВІХ (СІМ'ЯНІВ) МІСЦЕВІХ)

Звертається за районом ТЦК та СП (військового комісарату) або по селі

ОГОЛОШЕННЯ

ОГОЛОШЕННЯ

ОГОЛОШЕННЯ
Текст оголошення про зміну адреси проведення громадського обговорення звіту з оцінки впливу на довкілля Монастирищенського родовища на дошці оголошень, за адресою: м. Ічня, вул. Трудова, 2а

19.08.2019 № 01/01/11/06/03/03/02-02/1/ 658
На № _____ від _____

Директору Департаменту
екології і природних ресурсів
Сахневич К.В.
проспект Миру, 14 м.Чернігів
14000

Щодо додаткової інформації

Виконуючи положення п.7 Постанови № 1026 від 13.12.2017 року „Про затвердження Порядку передачі документації для надання висновку з оцінки впливу на довкілля та фінансування оцінки впливу на довкілля та Порядку ведення Єдиного реєстру з оцінки впливу на довкілля”, надаємо інформацію про те, що:

- у повідомленні про плановану діяльність, яка підлягає оцінці впливу на довкілля на Монастирищенському родовищі надано інформацію стосовно того, що станом на 01.01.2017 року свердловини №22,26,27 знаходяться у п'єзометричному фонді, свердловини 24,25 в очікуванні ліквідації. Станом на 01.01.2018 та станом на 01.01.2019 ця інформація не змінилася.

- найближча забудова с. Монастирище знаходиться на відстані 1050 метрів від об'єкту нафтовидобутку – свердловини Монастирищенського родовища Прилуцько – Леляківського цеху з видобутку нафти і газу.

Операційний менеджер управління



Цюпка В.І.

Євдокимова С.А.

22-1-85

АКТ

про неявку представників громадськості під час проведення громадських слухань у процесі оцінки впливу на довкілля

16 серпня 2019 року

Чернігівська область
(місце проведення)
м. Синь, вул. Топова
Школа, буд. 1

На виконання вимог ст. 7 Закону України «Про оцінку впливу на довкілля» з метою виявлення, збирання та врахування зауважень і пропозицій громадськості до планованої діяльності, 16 серпня 2019 року о 11⁰⁰ у приміщенні Земельної міської ради (місце проведення)

мали відбутись громадські слухання у процесі оцінки впливу на довкілля щодо планованої діяльності ДП "Чернігівська" Харківський державний університет (назва суб'єкта господарювання)

«Висава», Чернігівська область»
(реєстраційний номер справи 2018891440) щодо проєктування будівництва на м. Синь, Чернігівська область, територія порибальства котлени (вафли, чай розливання у пакети, сушіння порибальства імпортовані: осетр, форель, бургаси) (планована діяльність)

На зазначені слухання представники громадськості не з'явились.

У зв'язку із тим, що на громадських слуханнях присутні їх організатор (представники Департаменту екології та природних ресурсів Чернігівської обласної державної адміністрації) та суб'єкт господарювання (представник ст. інж. СЕ та РБ Стів МГВУ Інг), а також з урахуванням пункту 23 Порядку проведення громадських слухань у процесі оцінки впливу на довкілля затвердженого постановою Кабінету Міністрів України від 13 грудня 2017 року № 989, зазначені слухання вважаються такими, що відбулися.

Головуючий

Начальник відділу оцінки впливу на довкілля Департаменту екології та природних ресурсів Чернігівської облдержадміністрації



С. Кузнецов

Представник суб'єкта господарювання

ст. інж. СЕ та РБ

